

Suunnitelmaehdotus nähtävillä

Etelä-Tuusula Mattila pohjoinen I kaava-alue Agustanpuiston perusparannus

Tuusulan kunnan yhdyskuntatekniikassa on laadittu Agustanpuiston perusparannussuunnitelmaehdotus, piirustusnumero 2202/1,2.

Perusparannussuunnitelmaehdotus on nähtävillä 18.4.-2.5.2024 TuusInfo-asiakaspalvelun tiloissa sen aukioloaikoina (Autoasemankatu 2, Hyrylä). Lisäksi perusparannussuunnitelmaehdotukseen voi tutustua kunnan karttapalvelussa (<https://kartta.tuusula.fi>).

Lisätietoja perusparannussuunnitelmaehdotuksesta antaa kunnanpuutarhuri Mia Järvinen, p. 040 314 4091, sähköposti: [mia.jarvinen\(at\)tuusula.fi](mailto:mia.jarvinen@tuusula.fi).

Mahdolliset muistutukset on toimitettava kirjallisesti Tuusulan kunnan tekniselle lautakunnalle 2.5.2024 mennessä osoitteeseen:

Tuusulan kunta
Tekninen lautakunta
PL 60
04301 Tuusula

tai sähköpostilla osoitteeseen: tekninentoimi@tuusula.fi

Puistosuunnitelma	Piir.nro
Agustanpuisto	2202-1, 2
Laatija Minja Koivunen	
Tarkastaja Mia Järvinen	

Lähtökohdat

Puistosuunnitelmaehdotus koskee puiston perusparantamista VP-alueella. Agustanpuisto sijaitsee Etelä-Tuusulassa Mattilan kaava-alueella. Vanhan leikkipuiston välineet ovat pääosin käyttöikänsä päässä ja puiston perusparantaminen on ajankohtaista. Puiston sijainti on suojaisa ja nykyinen leikkipaikka rajautuu luoteen puoleiselta sivulta metsikköön. Agustanpuiston kokonaispinta-ala on noin 0,8 ha.

Suunnittelun tavoitteena on uudistaa puistoalue vastaamaan paremmin käyttäjien tarpeita sekä kohentaa alueen viihtyisyyttä. Puistosta julkaistun verkkokyselyn tulokset ovat toimineet puiston perusparannussuunnitelman lähtökohdana. Asukailta kootuista uudistamistoiveissa nousi esiin mm. eri ikäisten käyttäjien huomioiminen, välineiden monipuolisuus, kasvillisuuden suojaava vaikutus sekä riittävä valaistus. Leikkipaikan välineet, pinnoitteet ja valaistus tullaan uusimaan tarvittavilta osin.

Maaperä

Maaperä on pohjakartan mukaan savea.

Päällysteet ja puistotekniset ratkaisut

Agustanpuiston läpi kulkevan puistopolun linjaus säilyy nykyisellään. Leikkialueelle vievät kulkureitit säilyvät, mutta leikkialueen muotoa muutetaan sijoittamalla leikkivälineet keskemälle puistoa. Uusittavat puiston osat rakennetaan kivituhkapinnalle ja leikkivälineiden turva-alueiden alustana käytetään turvasoraa. Puiston maanpinta pyritään säilyttämään nykyisessä korossa. Uusittavien alueiden rakennekerrokset uusitaan tarvittavilta osin.

Uusittava pensasistutusalue rajataan puisella kasvillisuuden suoja-aidalla. Aita on väliaikainen ja se poistetaan, kun kasvillisuus on kasvanut riittävään kokoon.

Kasvillisuus ja istutukset

Puistossa säilytetään nykyistä kasvillisuutta (mm. havupuita ja -pensaita) sekä nurmi- ja niittyalueita. Puistosta poistetaan huonokuntoisia puita, vanhoja pensasistutusalueita sekä isoksi kasvaneita pajukoita. Pensasalueet korvataan uusilla istutuksilla sekä paikkaamalla nurmi- ja niittyalueet yhtenäisiksi. Puistoon sijoitetaan muutamia isoksi kasvavia puita sekä lisäksi istutetaan matalampia kukkivia puita.

Puiston kunnossapitoluokat ovat R2 ja R3, niittyalueilla A3.

Puistokalusteet ja leikkivälineet

Puistoon on suunniteltu leikkivälineitä pienemmille ja isommille lapsille sekä lisäksi puistoalueelle on sijoitettu kuntoiluvälineitä, jotka soveltuvat useille ikäryhmille. Leikkipaikalle on suunniteltu mm. trampoliini, kiipeilyrata, liukumäki ja erilaisia keinuja. Keinut suojataan juoksuesteaidalla.

Leikkipaikan sisäänkäynnille asennetaan runkolukittavia pyörätelineitä. Lisäksi puistoalueelle on suunniteltu pöytäryhmä, penkkejä sekä roska-astiat.

Vesihuolto ja kaapelit

Agustanpuistossa sijaitsee nykyinen pumppaamo.

Kuivatus

Puiston tasaus noudattelee nykyisiä tasauksia ja kuivatus toteutetaan pinnankallistuksilla. Polut kuivatetaan salaojin ja sadevesiviemärein, jotka liitetään nykyiseen hulevesiverkostoon.

Valaistus

Leikkipaikan valaistus uusitaan erillisen suunnitelman mukaan led-valaisimin.

Esteettömyys

Puiston esteettömyyttä parannetaan SuRaKu-korttien ohjeiden mukaisesti. Puistoon sijoitettaviin penkkeihin asennetaan selkä- ja käsinojat ja penkkien viereen jätetään tilaa pyörätuolille tai lastenvaunuille.

6.3.2024 14.19.39

Saksankallio

Annivaara

Mansikkamäki

Pekkola

Golfkenttä

Krapi

Saksa

MATTI

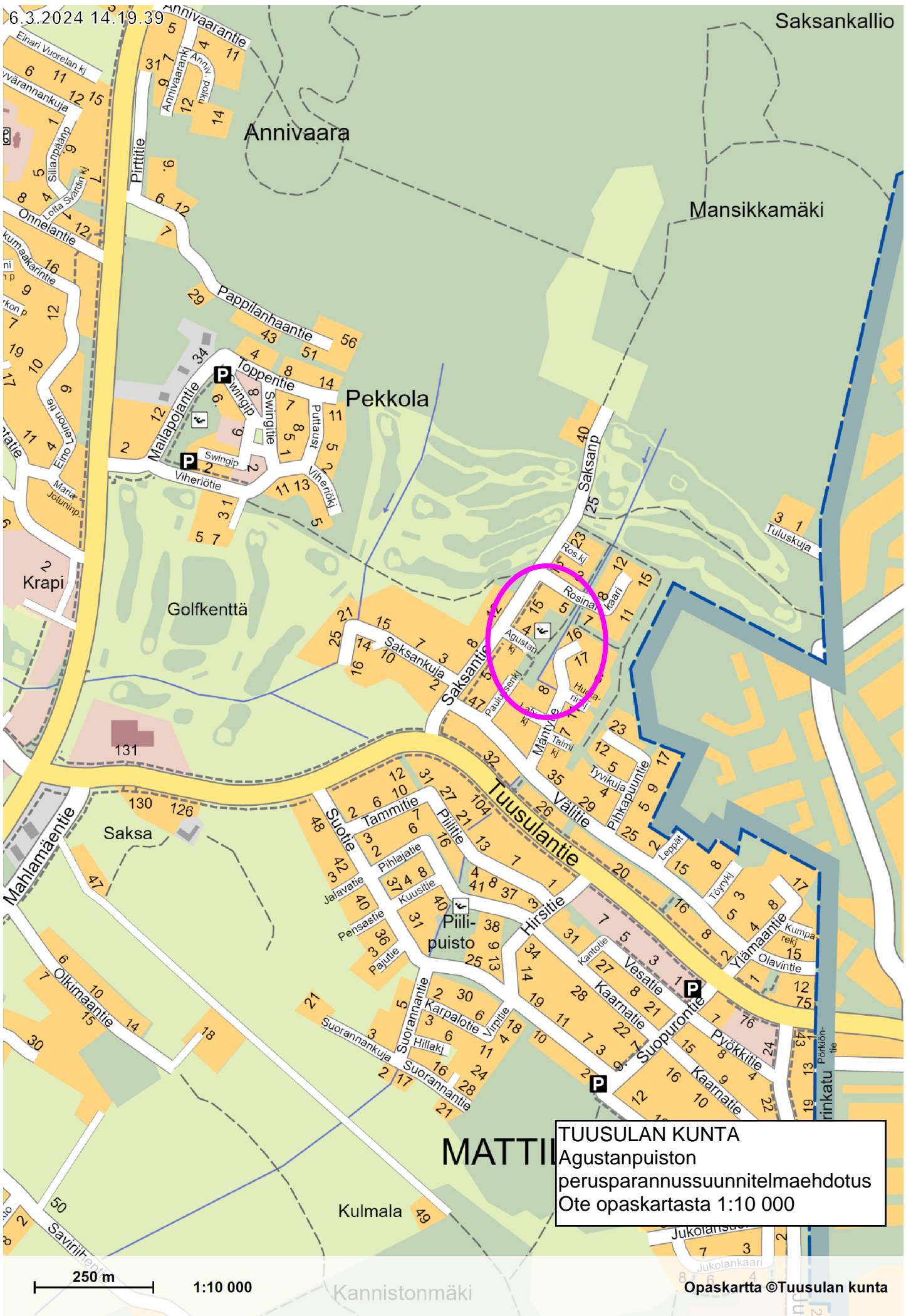
Kulmala

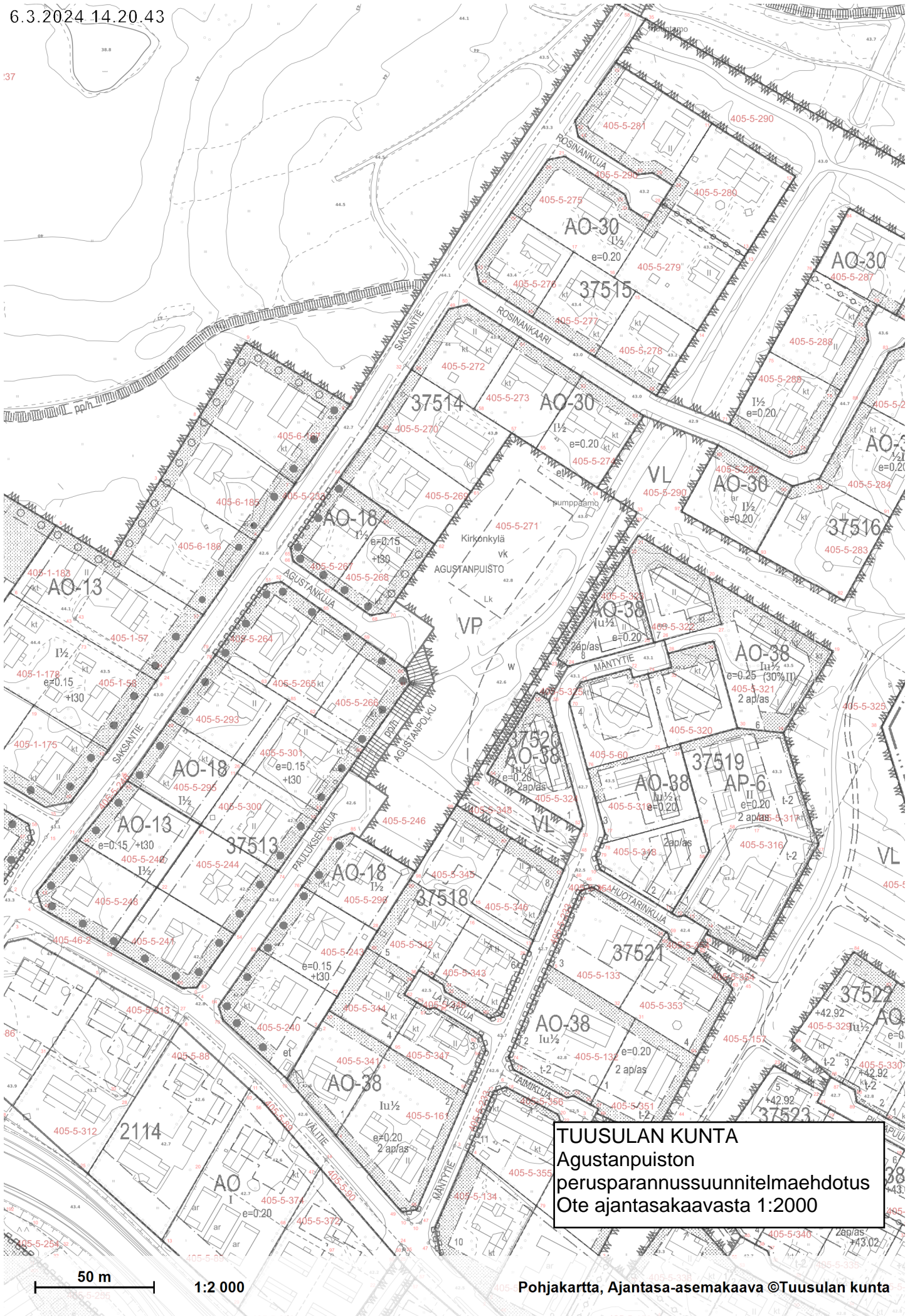
Kannistonmäki

TUUSULAN KUNTA
Agustanpuiston
perusparannussuunnitelmaehdotus
Ote opaskartasta 1:10 000

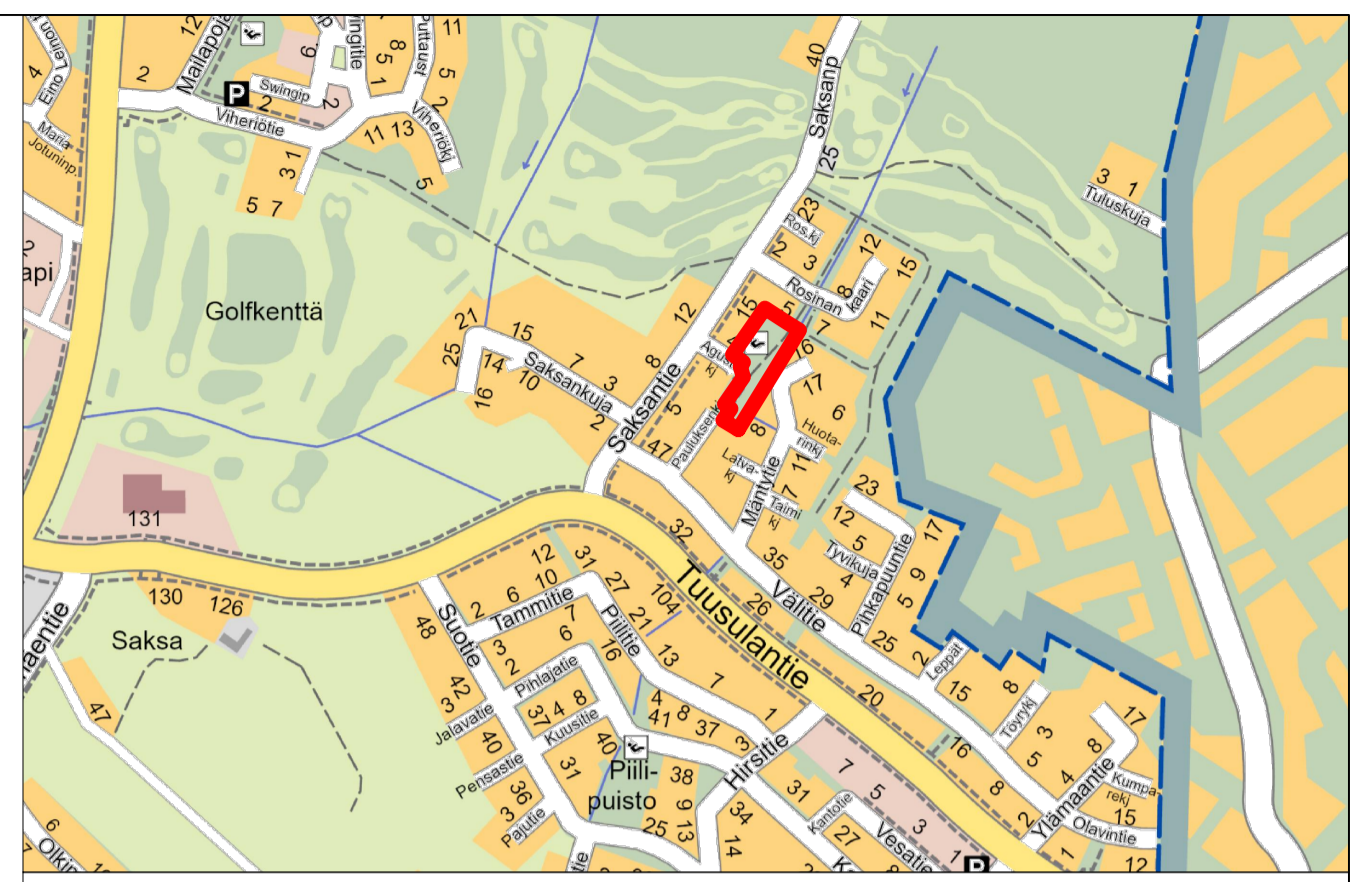
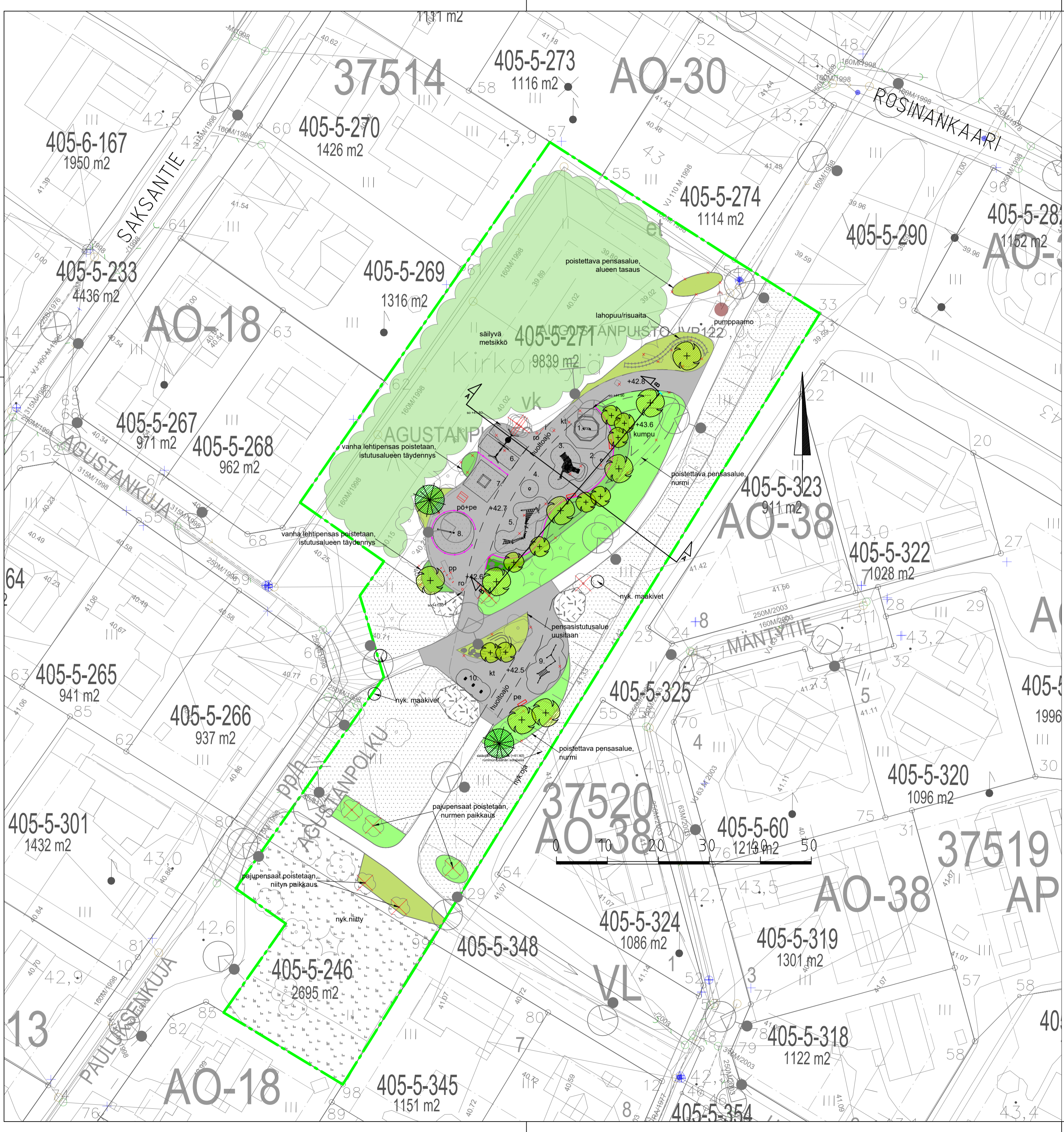
Opaskartta ©Tuusulan kunta

250 m 1:10 000





TUUSULAN KUNTA
 Agustanpuiston
 perusparannussuunnitelmaehdotus
 Ote ajantasakaavasta 1:2000

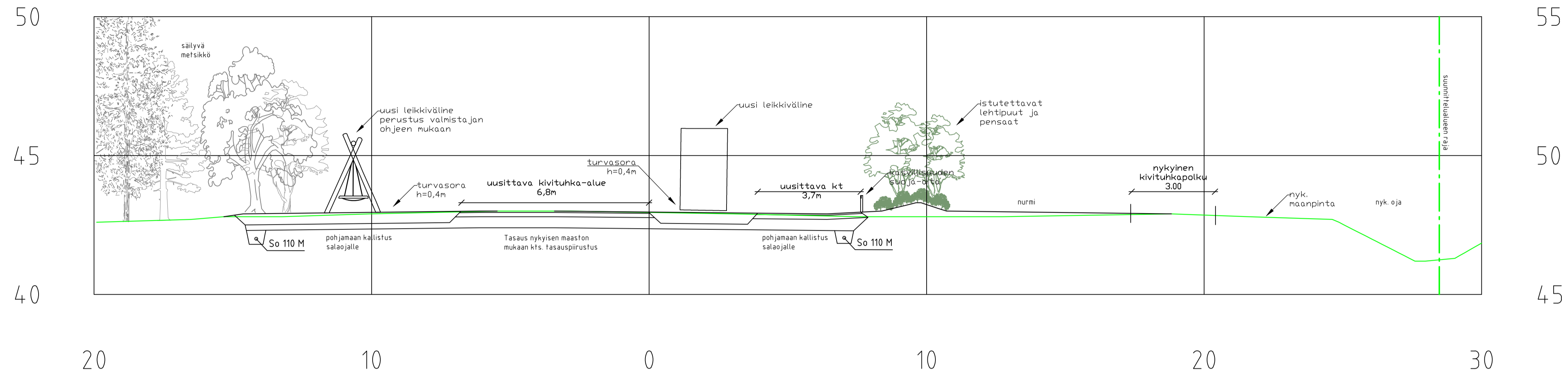


- MERKINNÄT**
- Suunnitelmanraja
 - Uusi /kunnostettava kivituhka
 - Turva-alue, turvasora
 - Kasvillisuuden suoja-aita
 - Juoksuesteita
 - Poistettava rakenne/kasvillisuus
 - Maakivet, siirretään puistosta
- KASVILLISUUS**
- Nykyinen, säilytettävä lehti-/havupuu
 - Poistettava puu
 - Istutettava lehti-/havupuu
 - Uusi /kunnostettava nurmi, R3
 - Uusi /kunnostettava niitty, A3
 - Istutettava lehtipensas
 - Istutettava havupensas
- KALUSTEET JA VARUSTEET**
- Penkki selkänöjällinen 3 kpl
 - Piknik-pöytäryhmä 1 kpl
 - Roska-astia 2 kpl
 - Pyöräteline 5 kpl
 - Infokyltti 1 kpl
 - Nykyinen valaisin, leikkipaikan valaistus uusitaan erillisen suunnitelman mukaan
- VÄLINEET**
- Hiekkalaatikko ja hiekkatiski
 - Kiikku
 - Leikkimökki liukumäellä
 - Kiikku
 - Tasapainorata
 - Keinuyhdistelmä (hämähäkki-, lauta- ja taaperostuin)
 - Trampoliini
 - Keinu 360°
 - Kuntoiluväline
 - Steppilautaryhmä

Tunn.	Muutos	Muuttaja	Päiväys

Koordinaattijärjestelmä: ETRS-GK25		© Tuusulan kunta, kartta- ja paikkatieto/	
Korkeusjärjestelmä: N2000			
Kylä Mattila	Tontti/R.nro	Alustava nähtävillä olo Tekn. ltk hyvä.	§
Rakennustoimenpide PUISTO		Virallinen nähtävillä olo Tekn. ltk hyvä.	§
Rakennuskohteen nimi ja osoite Agustanpuisto		Piirustustyyppi RAKENNUSSUUNNITELMA	
		Piirustuksen sisältö ASEMAPIIRUSTUS	Mittakaavat 1:500
TUUSULAN KUNTA Kunnallistekniikan suunnittelu		Suunnittelija/Koulutus	Piir.nro 2202-1
Pvm 1.3.2024	Piirt. MKo	Suunn. MKo	Tark. MJä

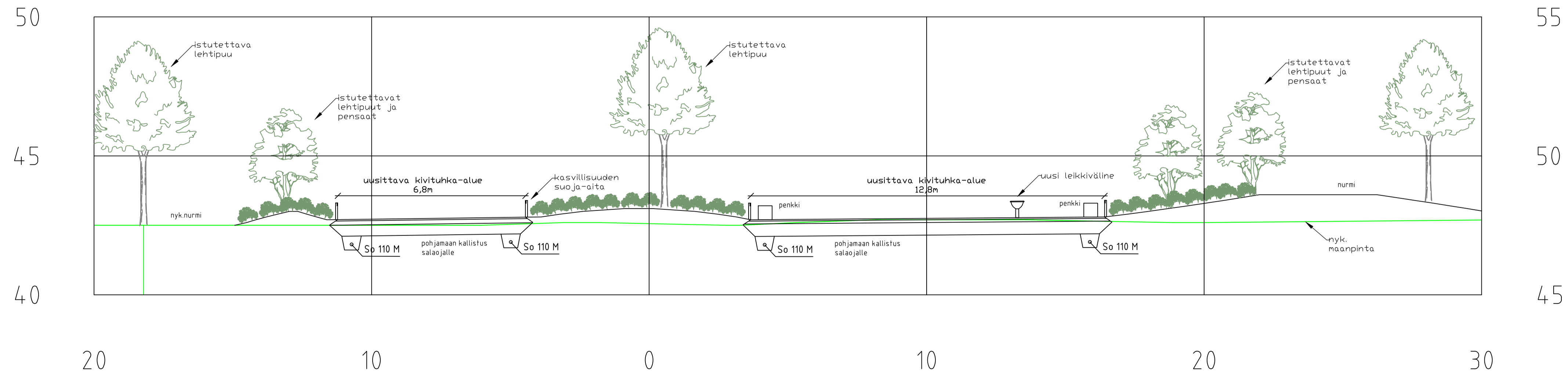
Leikkaus A-A



PÄÄLLYSRAKENNE uusi kivituhka-alue

Päällyste 1	kivithk 0-8	50
Päällyste 2		
Päällyste 3		
Kantava kerros	M 0-32	150
Jakavakerros	M 0-90	400
Suodat inkangas	N3	
yhteensä		600

Leikkaus B-B



Tunn.	Muutos	Muuttaja	Päiväys
Koordinaattijärjestelmä: ETRS-GK25 © Tuusulan kunta, kartta- ja paikkatieto/			
Korkeusjärjestelmä: N2000			
Kylä Mattiila	Tontti/R:nro	Alustava nähtävillä olo Tekn. Itk hyv.	§
Rakennustoimenpide PUISTO		Virallinen nähtävillä olo Tekn. Itk hyv.	§
Rakennuskohteen nimi ja osoite Agustanpuisto		Piirustustaji RAKENNUSSUUNNITELMA	
		Piirustuksen sisältö LEIKKAUS A-A LEIKKAUS B-B	Mittakaavat 1:100 1:100
Suunnittelija/Koulutus			Piir.nro 2202-2
Pvm 1.3.2024	Piirt. MKo	Suunn. MKo	Tark. MJä